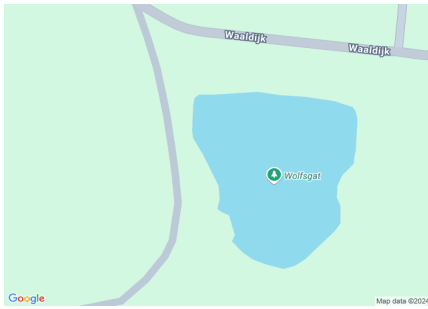



# Wolfsgat te Oosterhout



## Algemene beschrijving

Coördinaten: 51.87007471789462, 5.837457294500696  
 Grootte: 1 ha  
 Max. diepte: 4 meter  
 Gem. breedte: 50 meter  
 Watertype: plas  
 Opgenomen in: Alleen in verenigingslijst van viswateren  
 Naam HSV/HSF: HSV de Rietvoorn  
 Plaats HSV/HSF:



## Visrecht

Verhuurder visrecht: HSV de Rietvoorn  
 Visrecht hengelsportvereniging: volledig visrecht gehuurd van eigenaar

## Huidige ecologie & milieu

### Waterplantenbedekking zomer:

<b>Totaal waterplanten</b>	<b>50 %</b>
Bovenwaterplanten:	5 %
Drijfbladplanten:	15 %
Onderwaterplanten:	30 %

### Milieu overig:

Doorzicht:	60 – 80 cm
Bodemsoort:	Klei
Bagger:	10 - 25 cm
Vismigratie mogelijk:	Ja

### Meest gevangen vissoorten:



blankvoorn




snoek



zeelt

**Viswatertype:** Snoek-blankvoorn viswatertype



## Sportvisserij



recreatievisser



snoekvisser

Meest gewaardeerd door de sportvisser viswater vlakbij de bebouwde kom goede snoekstand

Belangrijkste knelpunten sportvisserij:  
 teveel waterplantengroei  
 water slecht bevisbaar door oeverbegroeiing  
 niet geschikt voor minder valide visser

Gewenste maatregelen sportvisserij:  
 Waterplanten maaien: gehele water  
 Oeverstekken maaien

<b>Sportvisserij</b>	
Omschrijving wedstrijdtraject(en)	geen
Bijzondere regels	geen
Aanwezige voorzieningen	
Aantal vissers per dag gedurende zomerperiode	werkdag: 0   weekend: 1   topdag: 2

<b>Visserijbeheer</b>	
Vissterfte: (laatste 5 jaar)	geen
Visuitzettingen: (laatste 5 jaar)	geen
Visonttrekking:	<i>Nee</i>
Is er een visserijkundig onderzoek uitgevoerd?	<i>n.v.t.</i>
Overige/bijzonderheden	geen

<b>Wensen/actieplan komende 5 jaar</b>		
Wensen	geen	
Actieplan: (laatste 5 jaar)	<i>Jaartal</i>	<i>Omschrijving</i>
	2024	geen
	2025	geen
	2026	geen
	2027	geen
	2028	geen
Overige bijzonderheden	geen	